

Alarmplan – Rettungskette

Stichtag Rettungstreffpunkte 01.03.2022

Anlage 3 Kartenblätter

Wer soll alarmiert werden?

Notruf:

- | | | |
|--|------------------------|------|
| 1. Notruf | 112 | oder |
| 2. Integrierte Regionalleitstelle Leipzig (IRLS) | +49 (0)341 55 004 3611 | oder |
| 3. Polizei | 110 | |

Welche Angaben sind erforderlich?

1. Nennung des Codewortes „FORST“
2. Wo ist der Unfallort?
3. Was ist geschehen?
4. Wie viele Verletzte?
5. Welche Verletzungen?
6. Wer ruft an?
7. Wo ist der Treffpunkt für Rettungsfahrzeuge / Notarzt?
8. Informieren Sie die Leitstelle über die Erreichbarkeit des Verletzten.



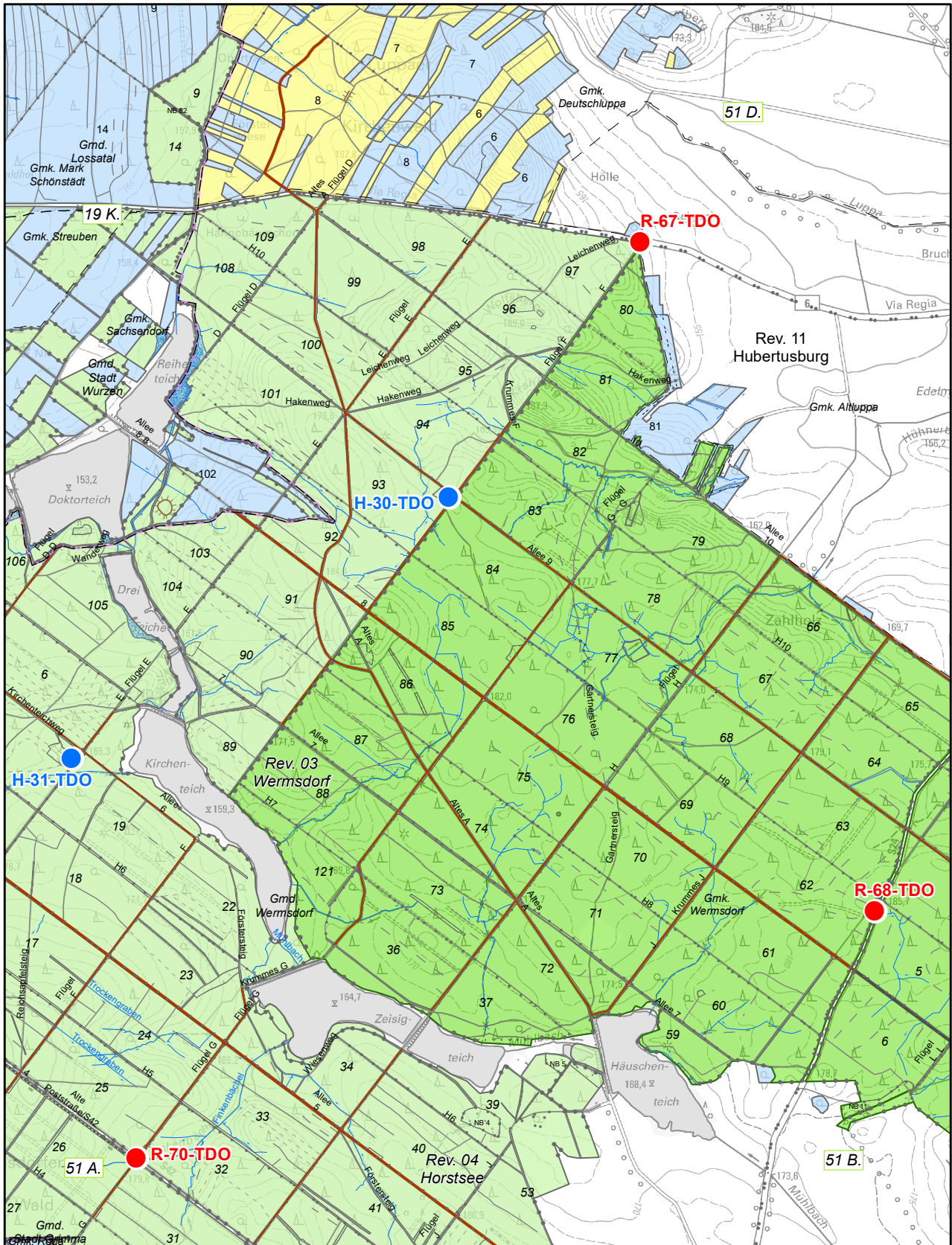
Achtung!
Die Rettungsleitstelle beendet das Gespräch!
Legen Sie nicht gleich auf!
Warten Sie auf eventuelle Rückfragen!
Bewahren Sie Ruhe!

Information:

- | | | | |
|--|-----------------|------|----------------|
| 1. Zuständiger Revierleiter Ralf Böhme | 034364 88 46 21 | oder | 0170 92 23 841 |
| 2. Forstbezirk (Dienstzeit) | 0341 860 800 | | |
| 3. Diensthabende/r Forstbezirk (Bereitschaftsdienst) | 0341 860 8066 | | |

Organisieren Sie ausreichend Hilfskräfte, falls der Verletzte unter ärztlicher Aufsicht transportiert werden muss.

Falls die Hilfskräfte nicht durch Beschäftigte des Forstbezirkes abgesichert werden können, fordern Sie über die Leitstelle Hilfskräfte an. (Feuerwehr oder Bergrettung)



Treffpunkte der Rettungskette

- Hubschrauber
- Rettungswagen

H - 16 - L
R - 26 - FG

<Art des Rettungspunktes> - <Ifr. Nr.> - <Kreisrüssel>

Herausgeber:

Staatsbetrieb Sachsenforst, Geschäftsleitung
 Referat FGIS/Kartogr./Fernerk./Vermessung
 Bonnewitzer Str. 34

01796 Pirmal/OT Grupa
 Tel.: (03501)542-0 Fax: (03501)542-213
 e-Mail: poststelle.sbs@smekul.sachsen.de

Darstellung auf der Grundlage der DTK 1:25.000 (N)
 mit Genehmigung des Landesamtes für Geobasisinformation
 Sachsen (GeoSN) dl.de/by-2.0 2025;

**Forstbezirk Leipzig
 Revier 03 Wermisdorf**

Waldeigentumsarten

- Landeswald
- Privatwald
- Körperschaftswald
- Kirchenwald

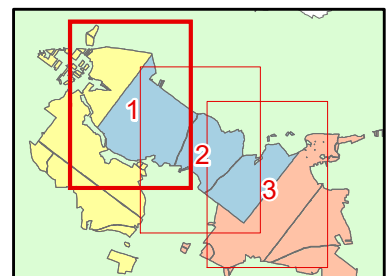
STAATSBETRIEB
 SACHSENFORST



Stichtag Rettungstreffpunkte 01.03.2022

Blatt 1 von 3

1 Zentimeter = 250 Meter



Rettungstreffpunkte des SBS

Stichtag Rettungstreffpunkte 01.03.2022

STAATSBETRIEB
SACHSENFORST



Forstbezirk 03 Leipzig

Revier 03 Wermisdorf

Blatt 1 von 3

Rettungsnummer Hubschrauber | UTM-Koordinaten | geogr. Koordinaten | Beschreibung

H-30-TDO | HW 5687811 RW 33354768 51°19'23" N 12°54'56" E | Wildacker an der Kreuzung Flügel F/Allee 9

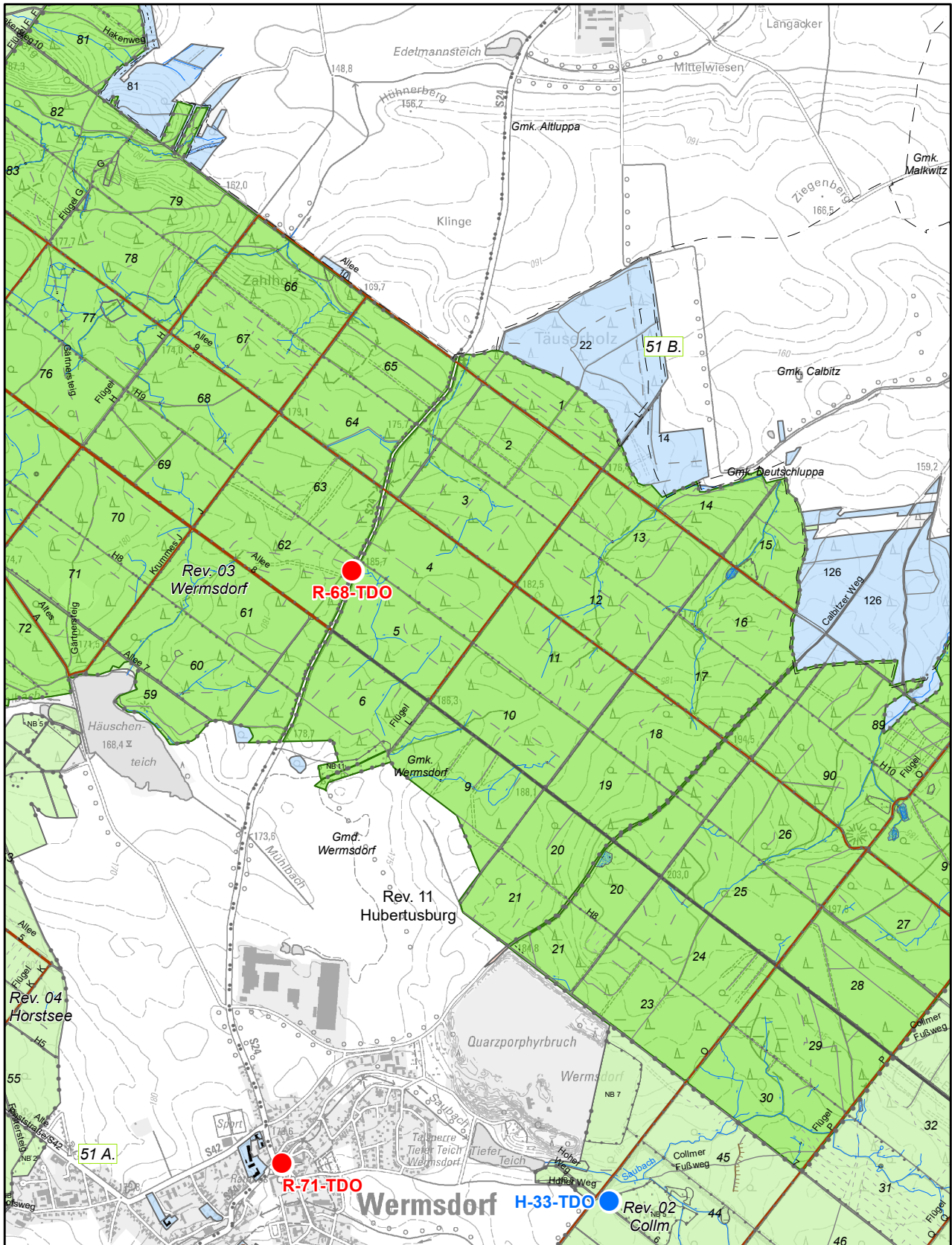
H-31-TDO | HW 5686650 RW 33353093 51°18'44" N 12°53'32" E | Parkplatz Kirchenteich, an der Kreuzung Flügel E/ Allee 6 /Kirchenteichweg

Rettungsnummer Rettungswagen | UTM-Koordinaten | geogr. Koordinaten | Beschreibung

R-67-TDO | HW 5688945 RW 33355618 51°20'0" N 12°55'39" E | B6 Luppä - Kühren am Waldeingang, Flügel F

R-68-TDO | HW 5685973 RW 33356659 51°18'25" N 12°56'37" E | S24 Wermisdorf - Luppä, 800 m nach Waldeingang Wermisdorf, Parkplatz

R-70-TDO | HW 5684874 RW 33353380 51°17'47" N 12°53'49" E | Kreuzung S42 Alte Poststraße (Wermisdorf - Sachsendorf) / Allee 3



Treffpunkte der Rettungskette

- Hubschrauber
- Rettungswagen

H - 16 - L
R - 26 - FG

<Art des Rettungspunktes> - <Ifr. Nr.> - <Kreis Kürzel>

Herausgeber:
 Staatsbetrieb Sachsenforst, Geschäftsleitung
 Referat FGIS/Kartogr./Fernerk./Vermessung
 Bonnewitzer Str. 34
 01796 Pirna/OT Graupa
 Tel.: (03501)542-0 Fax: (03501)542-213
 e-Mail: poststelle.sbs@smekul.sachsen.de
 Darstellung auf der Grundlage der DTK 1:25.000 (N)
 mit Genehmigung des Landesamtes für Geobasisinformation
 Sachsen (GeoSN) dl-de/by-2-0 2025;

**Forstbezirk Leipzig
 Revier 03 Wermisdorf**

Waldeigentumsarten

- Landeswald
- Privatwald
- Körperschaftswald

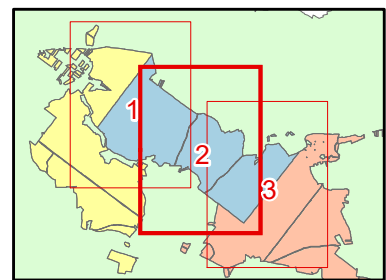
STAATSBETRIEB
 SACHSENFORST



Stichtag Rettungstreffpunkte 01.03.2022

Blatt 2 von 3

1 Zentimeter = 250 Meter



Rettungstreffpunkte des SBS

Stichtag Rettungstreffpunkte 01.03.2022

STAATSBETRIEB
SACHSENFORST



Forstbezirk 03 Leipzig

Revier 03 Wernsdorf

Blatt 2 von 3

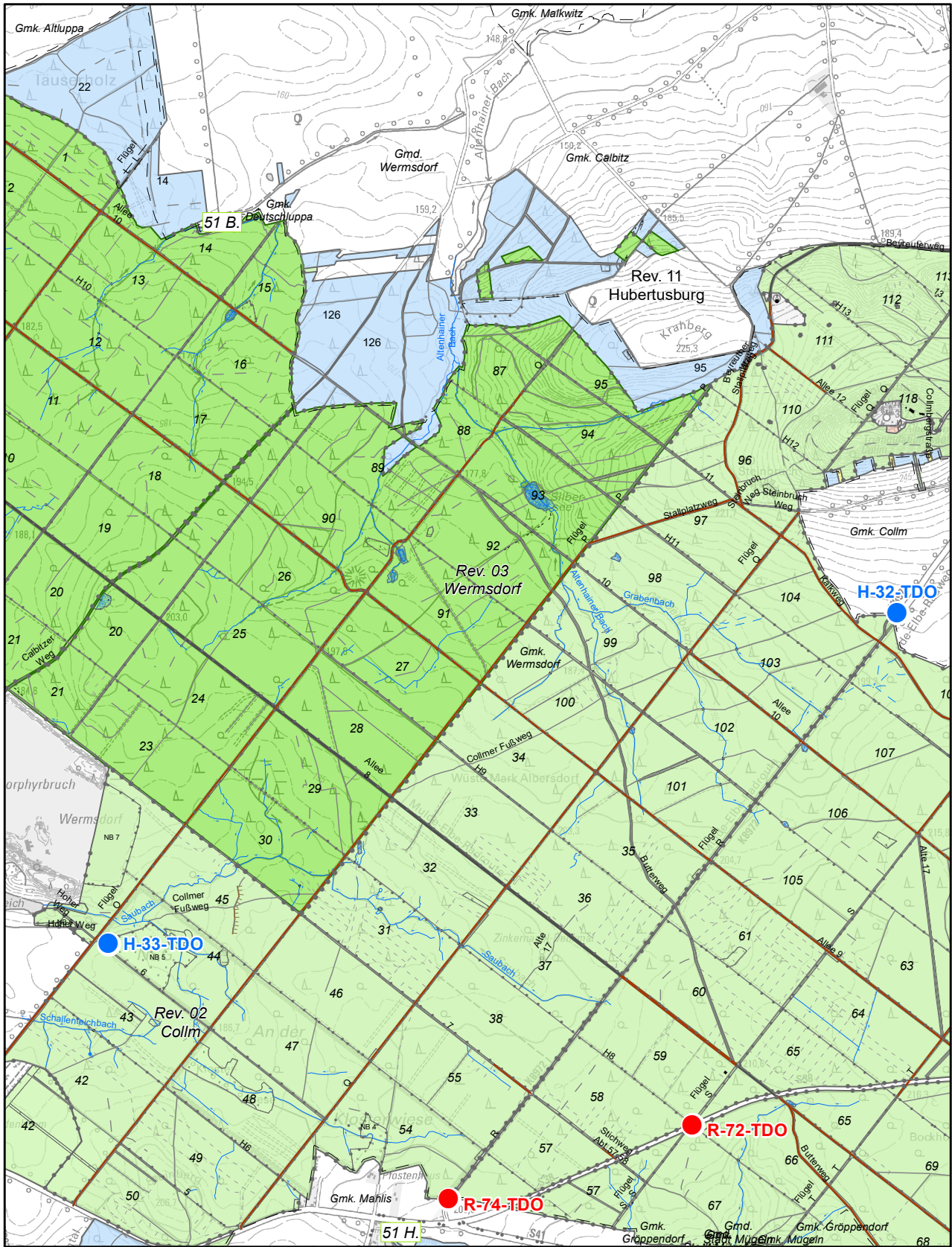
Rettungsnummer Hubschrauber | UTM-Koordinaten | geogr. Koordinaten | Beschreibung

H-33-TDO | HW 5683174 RW 33357800 51°16'56" N 12°57'40" E | Gemarkung Wernsdorf, Kreuzung Flügel
O/Allee 6/Collmer Fußweg, Sechserwiese

Rettungsnummer Rettungswagen | UTM-Koordinaten | geogr. Koordinaten | Beschreibung

R-68-TDO | HW 5685973 RW 33356659 51°18'25" N 12°56'37" E | S24 Wernsdorf - Luppa, 800 m nach
Waldeingang Wernsdorf, Parkplatz

R-71-TDO | HW 5683340 RW 33356347 51°16'60" N 12°56'24" E | Wernsdorf, Hirschplatz vor Gasthof "Goldener
Hirsch"



Treffpunkte der Rettungskette

- Hubschrauber
- Rettungswagen

H - 16 - **L**
R - 26 - **FG**

<Art des Rettungspunktes> - <Ifr. Nr.> - <Kreisrüssel>

Herausgeber:
 Staatsbetrieb Sachsenforst, Geschäftsleitung
 Referat FGIS/Kartogr./Fernerk./Vermessung
 Bonnewitzer Str. 34
 01796 Pirna/OT Graupa
 Tel.: (03501)542-0 Fax: (03501)542-213
 e-Mail: poststelle.sbs@smekul.sachsen.de
 Darstellung auf der Grundlage der DTK 1:25.000 (N)
 mit Genehmigung des Landesamtes für Geobasisinformation
 Sachsen (GeoSN) dl-de/by-2-0 2025;

**Forstbezirk Leipzig
 Revier 03 Wermisdorf**

Waldeigentumsarten

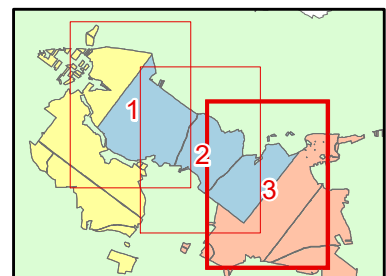
- Landeswald
- Privatwald
- Körperschaftswald
- Kirchenwald

Stichtag Rettungstreffpunkte 01.03.2022

Blatt 3 von 3

1 Zentimeter = 250 Meter

STAATSBETRIEB
 SACHSENFORST



Rettungstreffpunkte des SBS

Stichtag Rettungstreffpunkte 01.03.2022

STAATSBETRIEB
SACHSENFORST



Forstbezirk 03 Leipzig

Revier 03 Wernsdorf

Blatt 3 von 3

Rettungsnummer Hubschrauber | UTM-Koordinaten | geogr. Koordinaten | Beschreibung

H-32-TDO | HW 5684643 RW 33361302 51°17'46" N 13°0'38" E | K8972 Wernsdorfer Straße, Parkplatz
Waldeingang südwestlich von Collm

H-33-TDO | HW 5683174 RW 33357800 51°16'56" N 12°57'40" E | Gemarkung Wernsdorf, Kreuzung Flügel
O/Allee 6/Collmer Fußweg, Sechserwiese

Rettungsnummer Rettungswagen | UTM-Koordinaten | geogr. Koordinaten | Beschreibung

R-72-TDO | HW 5682370 RW 33360393 51°16'32" N 12°59'54" E | Gemarkung Wernsdorf, S 38 Oschatzer
Straße (Mahlis - Lampersdorf), Parkplatz

R-74-TDO | HW 5682039 RW 33359311 51°16'20" N 12°58'59" E | K 8972 von Mahlis nach Collm, nach Abzweig
von S38, am südlichen Waldeingang