

# Alarmplan – Rettungskette

Stichtag Rettungstreffpunkte 01.03.2022

Anlage 8 Kartenblätter

## Wer soll alarmiert werden?

### Notruf:

- |  |                        |      |
|--|------------------------|------|
| 1. <b>Notruf</b>                                 | <b>112</b>             | oder |
| 2. Integrierte Regionalleitstelle Leipzig (IRLS) | +49 (0)341 55 004 3611 | oder |
| 3. <b>Polizei</b>                                | <b>110</b>             |      |

## Welche Angaben sind erforderlich?

1. Nennung des Codewortes „FORST“
2. Wo ist der Unfallort?
3. Was ist geschehen?
4. Wie viele Verletzte?
5. Welche Verletzungen?
6. Wer ruft an?
7. Wo ist der Treffpunkt für Rettungsfahrzeuge / Notarzt?
8. Informieren Sie die Leitstelle über die Erreichbarkeit des Verletzten.



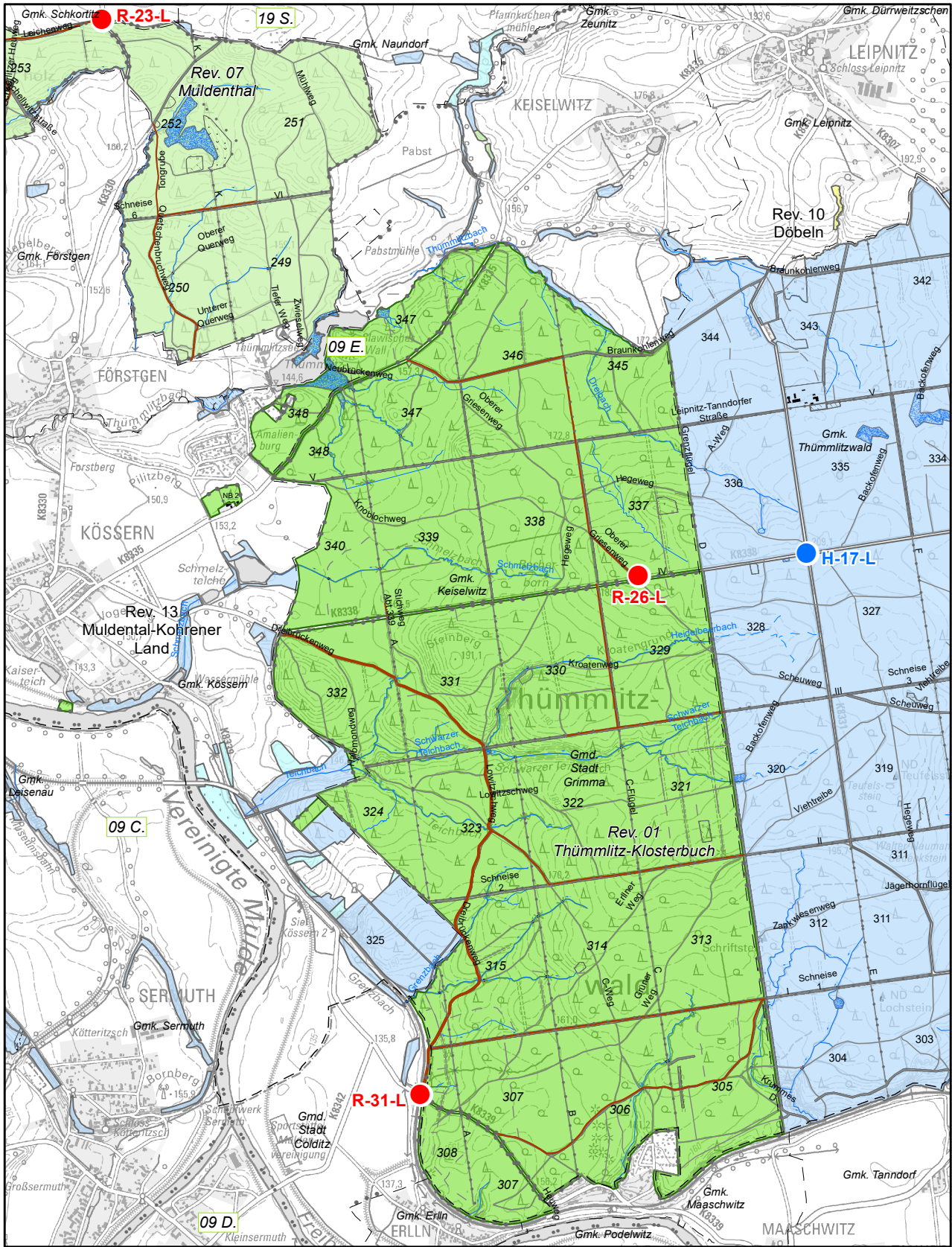
**Achtung!**  
**Die Rettungsleitstelle beendet das Gespräch!**  
**Legen Sie nicht gleich auf!**  
**Warten Sie auf eventuelle Rückfragen!**  
**Bewahren Sie Ruhe!**

### Information:

- |  |               |      |                |
|--|---------------|------|----------------|
| 1. Zuständiger Revierleiter Ronald Köllner           | 034381 554 15 | oder | 0170 92 23 845 |
| 2. Forstbezirk (Dienstzeit)                          | 0341 860 800  |      |                |
| 3. Diensthabende/r Forstbezirk (Bereitschaftsdienst) | 0341 860 8066 |      |                |

Organisieren Sie ausreichend Hilfskräfte, falls der Verletzte unter ärztlicher Aufsicht transportiert werden muss.

Falls die Hilfskräfte nicht durch Beschäftigte des Forstbezirkes abgesichert werden können, fordern Sie über die Leitstelle Hilfskräfte an. (Feuerwehr oder Bergrettung)



### Treffpunkte der Rettungskette

- Hubschrauber
- Rettungswagen

**H - 16 - L**  
**R - 26 - FG**

<Art des Rettungspunktes> - <Ild. Nr.> - <Kreisrüssel>

Herausgeber:  
 Staatsbetrieb Sachsenforst, Geschäftsleitung  
 Referat FGIS/Kartogr./Fernerk./Vermessung  
 Bonnewitzer Str. 34  
 01796 Pirmal/OT Grupa  
 Tel.: (03501)542-0 Fax: (03501)542-213  
 e-Mail: poststelle.sbs@smekul.sachsen.de  
 Darstellung auf der Grundlage der DTK 1:25.000 (N)  
 mit Genehmigung des Landesamtes für Geobasisinformation  
 Sachsen (GeoSN) [dl-de/by-2-0](http://dl-de/by-2-0) 2025;

### Forstbezirk Leipzig Revier 01 Thümmnitz-Klosterbuch

#### Waldeigentumsarten

- Landeswald
- Treuhandwald
- Körperschaftswald
- Kirchenwald
- Privatwald

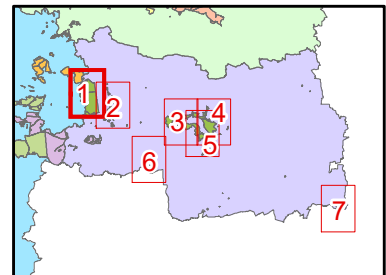
STAATSBETRIEB  
 SACHSENFORST



Stichtag Rettungstreffpunkte 01.03.2022

Blatt 1 von 7

1 Zentimeter = 250 Meter



# Rettungstreffpunkte des SBS

Stichtag Rettungstreffpunkte 01.03.2022

STAATSBETRIEB  
SACHSENFORST



Forstbezirk 03 Leipzig

Revier 01 Thümmlitz-Klosterbuch

Blatt 1 von 7

## Rettungsnummer Hubschrauber | UTM-Koordinaten | geogr. Koordinaten | Beschreibung

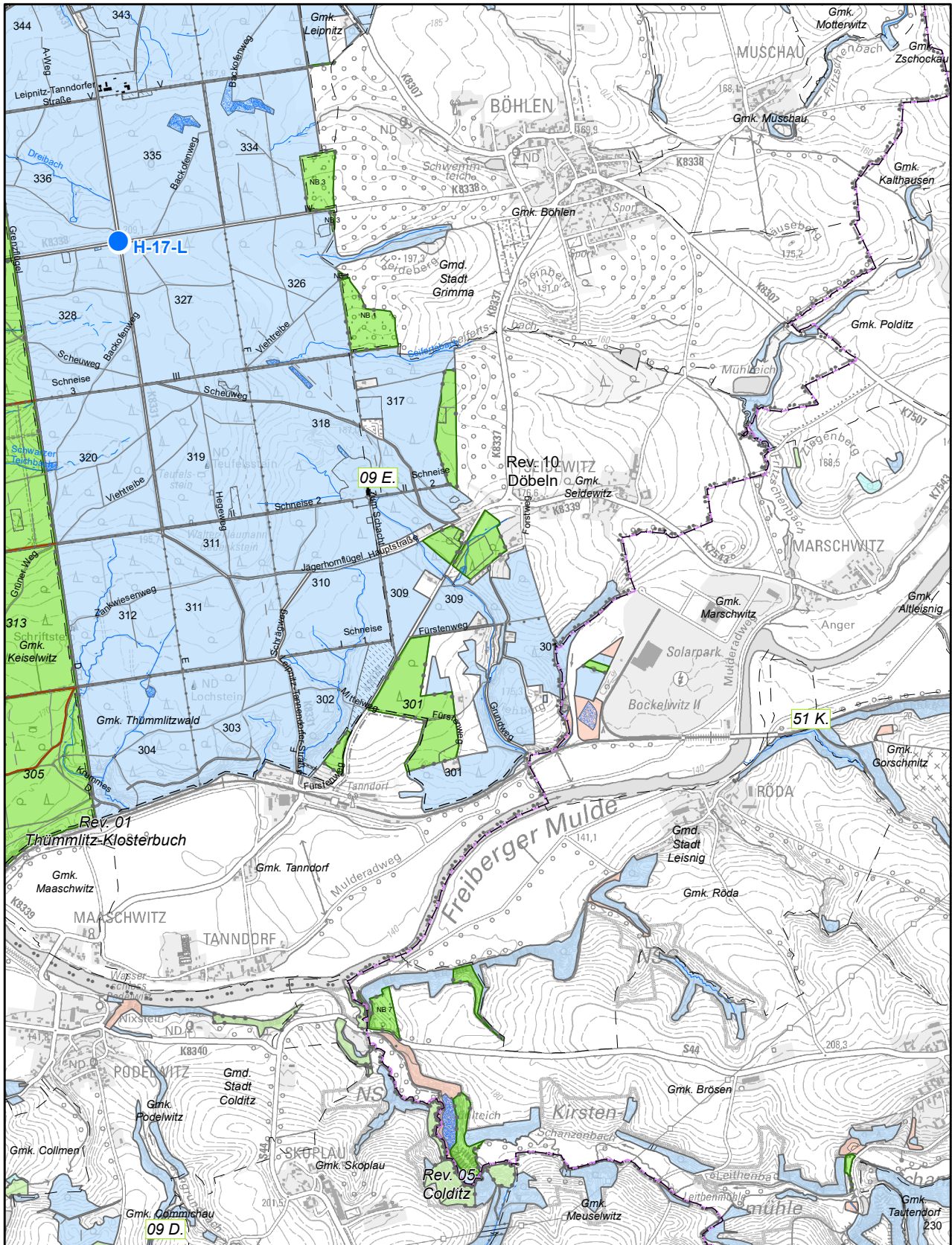
H-17-L | HW 5672479 RW 33348589 51°11'1" N 12°50'1" E | Böhlener Kreuz - K8338 Kössener Straße/K8331  
Leipnitz-Tannendorfer-Straße

## Rettungsnummer Rettungswagen | UTM-Koordinaten | geogr. Koordinaten | Beschreibung

R-23-L | HW 5674845 RW 33345459 51°12'15" N 12°47'16" E | K8330 Schkortitzer Straße, Müncher-Holz,  
Einfahrt Leichenweg

R-26-L | HW 5672379 RW 33347842 51°10'57" N 12°49'22" E | K8338 (Kössern - Böhlen) zum Waldparkplatz,  
Abzweig Oberer Griesenweg, 700 m westlich von Böhlener Kreuz (K8338/K8331)

R-31-L | HW 5670074 RW 33346873 51°9'42" N 12°48'36" E | K8339 am Bahnübergang, nördlich von Erlin



### Treffpunkte der Rettungskette

- Hubschrauber
- Rettungswagen

**H - 16 - L**  
**R - 26 - FG**

<Art des Rettungspunktes> - <Ifr. Nr.> - <Kreis Kürzel>

Herausgeber:  
 Staatsbetrieb Sachsenforst, Geschäftsleitung  
 Referat FGIS/Kartogr./Fernerk./Vermessung  
 Bonnewitzer Str. 34  
 01796 Pirna/OT Grupa  
 Tel.: (03501)542-0 Fax: (03501)542-213  
 e-Mail: poststelle.sbs@smekul.sachsen.de  
 Darstellung auf der Grundlage der DTK 1:25.000 (N)  
 mit Genehmigung des Landesamtes für Geobasisinformation  
 Sachsen (GeoSN) [dl.de/by-2.0](http://dl.de/by-2.0) 2025;

### Forstbezirk Leipzig Revier 01 Thümmnitz-Klosterbuch

#### Waldeigentumsarten

- Landeswald
- Privatwald
- Körperschaftswald
- Treuhandwald

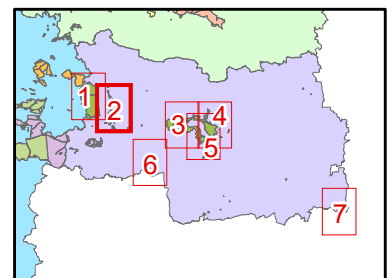
STAATSBETRIEB  
 SACHSENFORST



Stichtag Rettungstreffpunkte 01.03.2022

Blatt 2 von 7

1 Zentimeter = 250 Meter



# Rettungstreffpunkte des SBS

Stichtag Rettungstreffpunkte 01.03.2022

STAATSBETRIEB  
SACHSENFORST



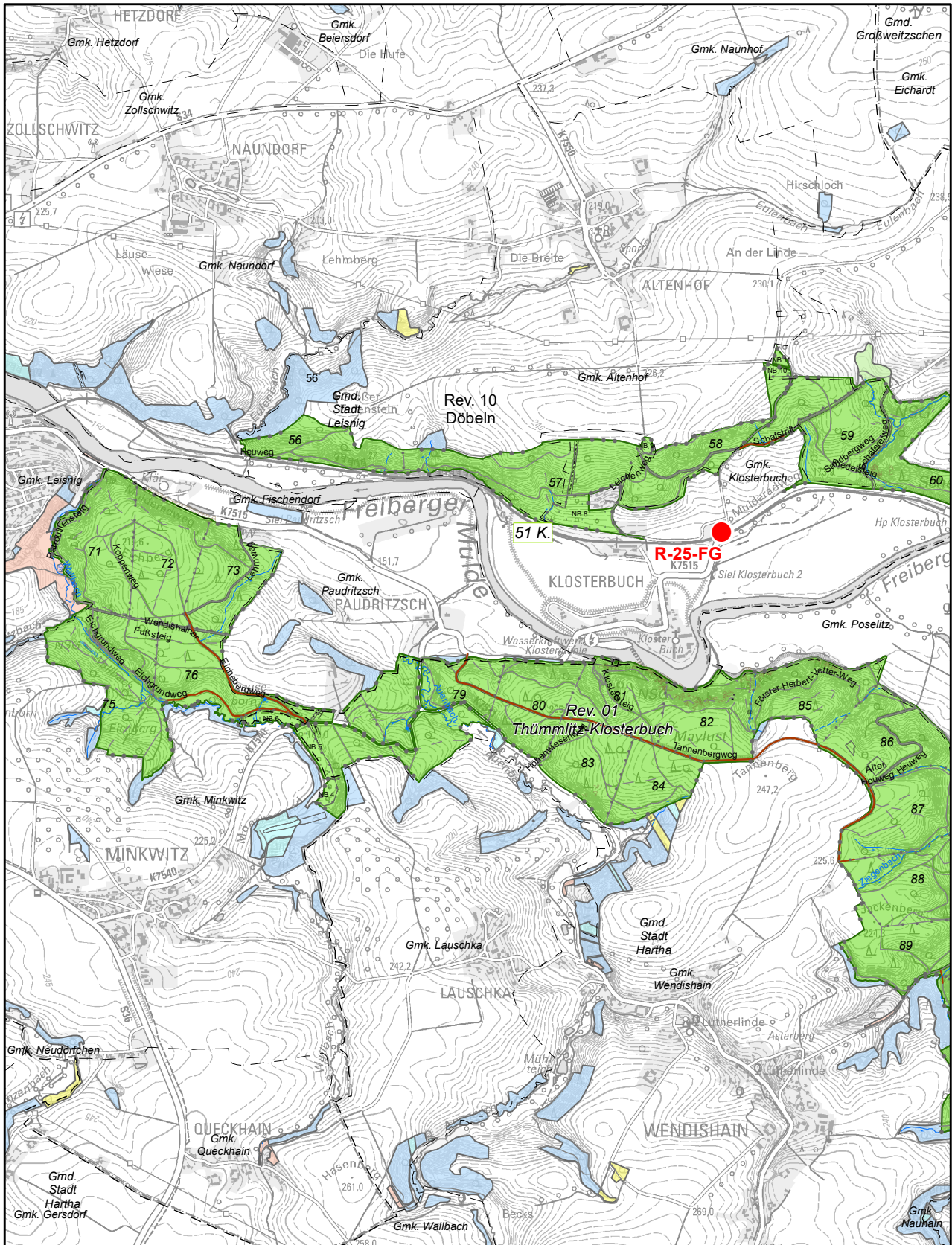
Forstbezirk 03 Leipzig

Revier 01 Thümmlitz-Klosterbuch

Blatt 2 von 7

## Rettungsnummer Hubschrauber | UTM-Koordinaten | geogr. Koordinaten | Beschreibung

H-17-L | HW 5672479 RW 33348589 51°11'1" N 12°50'1" E | Böhlener Kreuz - K8338 Kössener Straße/K8331  
Leipnitz-Tannendorfer-Straße



**Treffpunkte der Rettungskette**

- Hubschrauber
- Rettungswagen

**H - 16 - L**  
**R - 26 - FG**

<Art des Rettungspunktes> - <Ifr. Nr.> - <Kreisrüssel>

Herausgeber:  
 Staatsbetrieb Sachsenforst, Geschäftsleitung  
 Referat FGIS/Kartogr./Fernerk./Vermessung  
 Bonnewitzer Str. 34  
 01796 Pirna/OT Grupa  
 Tel.: (03501)542-0 Fax: (03501)542-213  
 e-Mail: poststelle.sbs@smekul.sachsen.de  
 Darstellung auf der Grundlage der DTK 1:25.000 (N)  
 mit Genehmigung des Landesamtes für Geobasisinformation  
 Sachsen (GeoSN) [dl-de/by-2-0](http://dl-de/by-2-0) 2025;

**Forstbezirk Leipzig  
 Revier 01 Thümmnitz-Klosterbuch**

**Waldeigentumsarten**

- Landeswald
- Treuhandwald
- Körperschaftswald
- Kirchenwald
- Privatwald

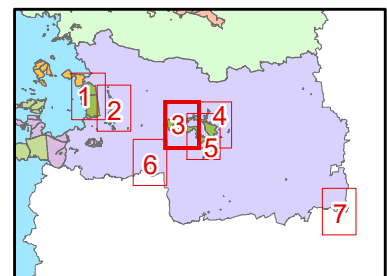
STAATSBETRIEB  
 SACHSENFORST



Stichtag Rettungstreffpunkte 01.03.2022

Blatt 3 von 7

1 Zentimeter = 250 Meter



STAATSBETRIEB  
 SACHSENFORST

# rettungstreffpunkte des SBS

Stichtag rettungstreffpunkte 01.03.2022

STAATSBETRIEB  
SACHSENFORST



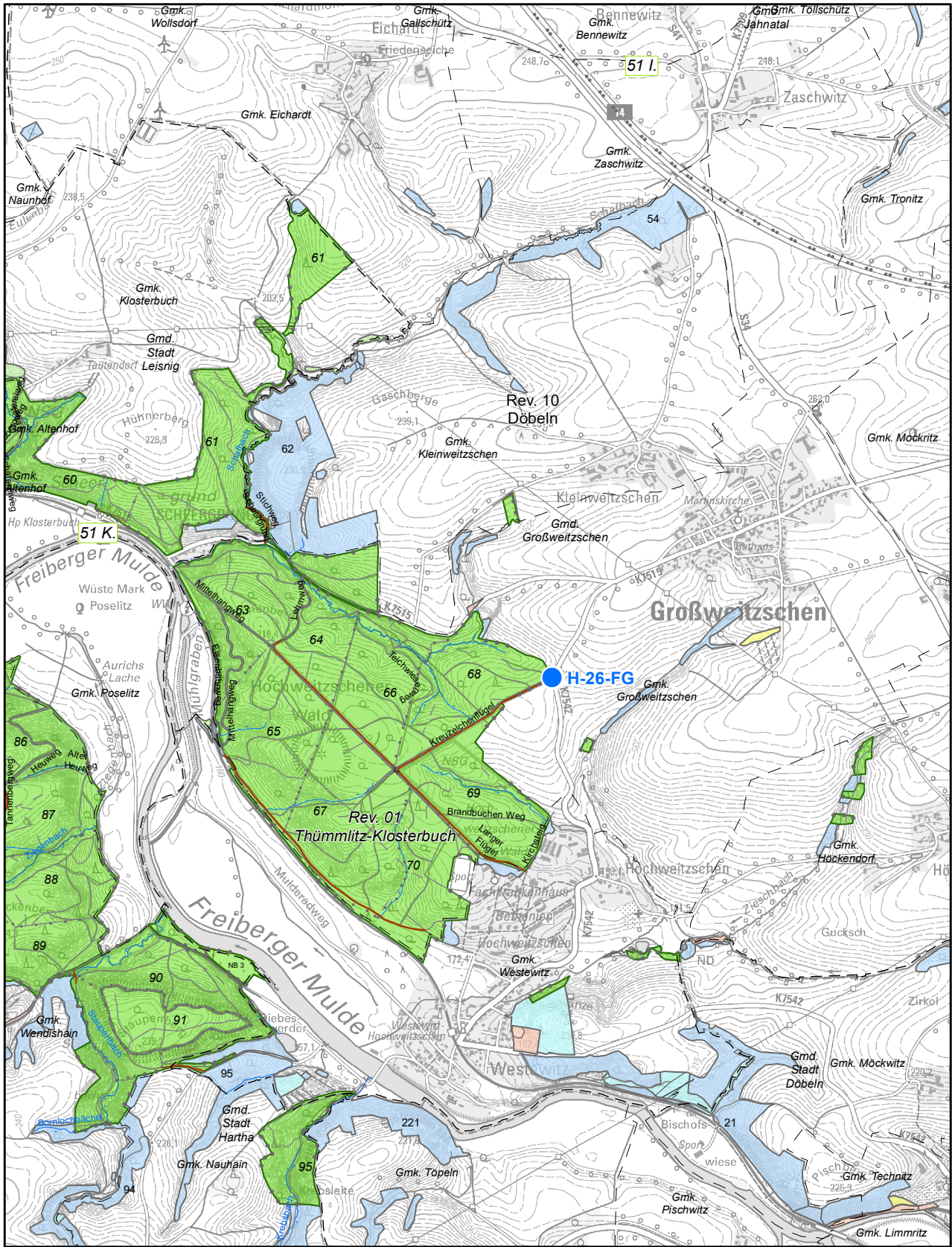
Forstbezirk 03 Leipzig

Revier 01 Thümmlitz-Klosterbuch

Blatt 3 von 7

## rettungsnummer rettungswagen | UTM-Koordinaten | geogr. Koordinaten | Beschreibung

R-25-FG | HW 5669173 RW 33359392 51°9'24" N 12°59'21" E | K7515, Revierförsterei Klosterbuch



**Treffpunkte der Rettungskette**

- Hubschrauber
- Rettungswagen

**H - 16 - L**  
**R - 26 - FG**

<Art des Rettungspunktes> - <Ifr. Nr.> - <Kreisrüssel>

Herausgeber:  
 Staatsbetrieb Sachsenforst, Geschäftsleitung  
 Referat FGIS/Kartogr./Fernerk./Vermessung  
 Bonnewitzer Str. 34  
 01796 Pirna/OT Grupa  
 Tel.: (03501)542-0 Fax: (03501)542-213  
 e-Mail: poststelle.sbs@smekul.sachsen.de  
 Darstellung auf der Grundlage der DTK 1:25.000 (N)  
 mit Genehmigung des Landesamtes für Geobasisinformation  
 Sachsen (GeoSN) [dl-de/by-2-0](http://dl-de/by-2-0) 2025;

**Forstbezirk Leipzig  
 Revier 01 Thümlitz-Klosterbuch**

**Waldeigentumsarten**

- Landeswald
- Treuhandwald
- Körperschaftswald
- Kirchenwald
- Privatwald

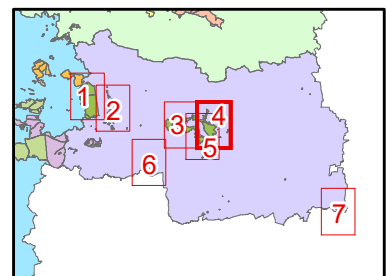
STAATSBETRIEB  
 SACHSENFORST



Stichtag Rettungstreffpunkte 01.03.2022

Blatt 4 von 7

1 Zentimeter = 250 Meter





# Rettungstreffpunkte des SBS

Stichtag Rettungstreffpunkte 01.03.2022

STAATSBETRIEB  
SACHSENFORST



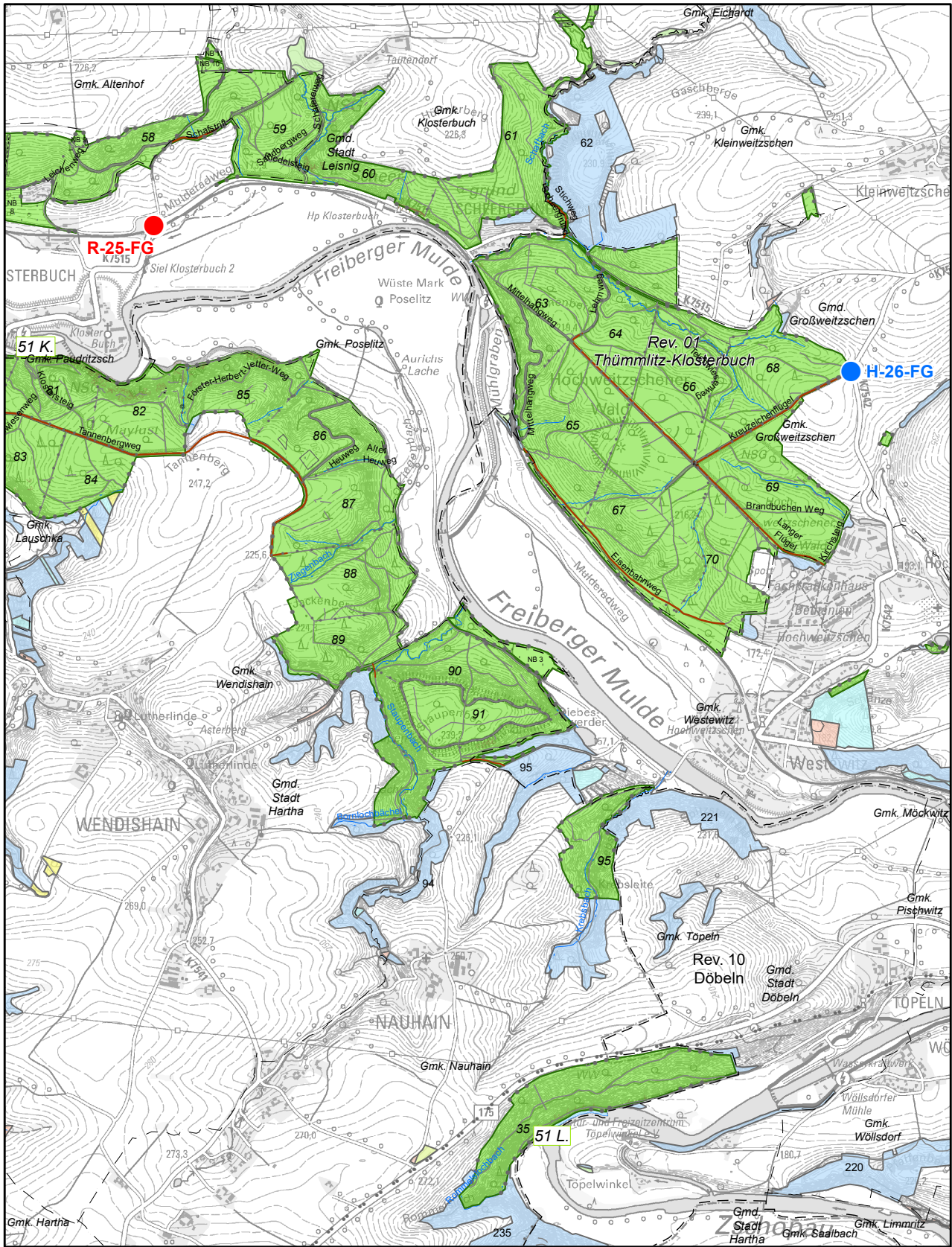
Forstbezirk 03 Leipzig

Revier 01 Thümmlitz-Klosterbuch

Blatt 4 von 7

## Rettungsnummer Hubschrauber | UTM-Koordinaten | geogr. Koordinaten | Beschreibung

H-26-FG | HW 5668526 RW 33362487 51°9'6" N 13°2'2" E | Feld Waldkante Hochweitzschener Wald an K7542 Westewitzer Straße, Einmündung Feldweg



**Treffpunkte der Rettungskette**

- Hubschrauber
- Rettungswagen

**H - 16 - L**  
**R - 26 - FG**

<Art des Rettungspunktes> - <Ifr. Nr.> - <Kreisrülzel>

Herausgeber:  
 Staatsbetrieb Sachsenforst, Geschäftsleitung  
 Referat FGIS/Kartogr./Fernerk./Vermessung  
 Bonnewitzer Str. 34  
 01796 Pirna/OT Graupa  
 Tel.: (03501)542-0 Fax: (03501)542-213  
 e-Mail: poststelle.sbs@smekul.sachsen.de  
 Darstellung auf der Grundlage der DTK 1:25.000 (N)  
 mit Genehmigung des Landesamtes für Geobasisinformation  
 Sachsen (GeoSN) [dl.de/by-2.0](http://dl.de/by-2.0) 2025;

**Forstbezirk Leipzig  
 Revier 01 Thümmnitz-Klosterbuch**

**Waldeigentumsarten**

- |   |  |
|---|--|
| <span style="background-color: #90EE90; border: 1px solid black; display: inline-block; width: 15px; height: 10px;"></span> Landeswald        | <span style="background-color: #FFFF99; border: 1px solid black; display: inline-block; width: 15px; height: 10px;"></span> Bundeswald   |
| <span style="background-color: #FFDAB9; border: 1px solid black; display: inline-block; width: 15px; height: 10px;"></span> Körperschaftswald | <span style="background-color: #ADD8E6; border: 1px solid black; display: inline-block; width: 15px; height: 10px;"></span> Treuhandwald |
| <span style="background-color: #ADD8E6; border: 1px solid black; display: inline-block; width: 15px; height: 10px;"></span> Privatwald        | <span style="background-color: #FFFF00; border: 1px solid black; display: inline-block; width: 15px; height: 10px;"></span> Kirchenwald  |

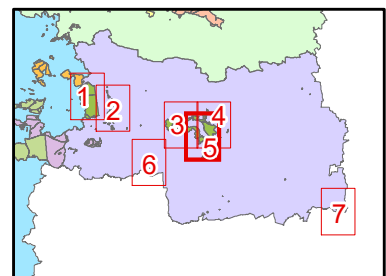
STAATSBETRIEB  
 SACHSENFORST



Stichtag Rettungstreffpunkte 01.03.2022

Blatt 5 von 7

1 Zentimeter = 250 Meter



# rettungstreffpunkte des SBS

Stichtag rettungstreffpunkte 01.03.2022

STAATSBETRIEB  
SACHSENFORST



Forstbezirk 03 Leipzig

Revier 01 Thümmlitz-Klosterbuch

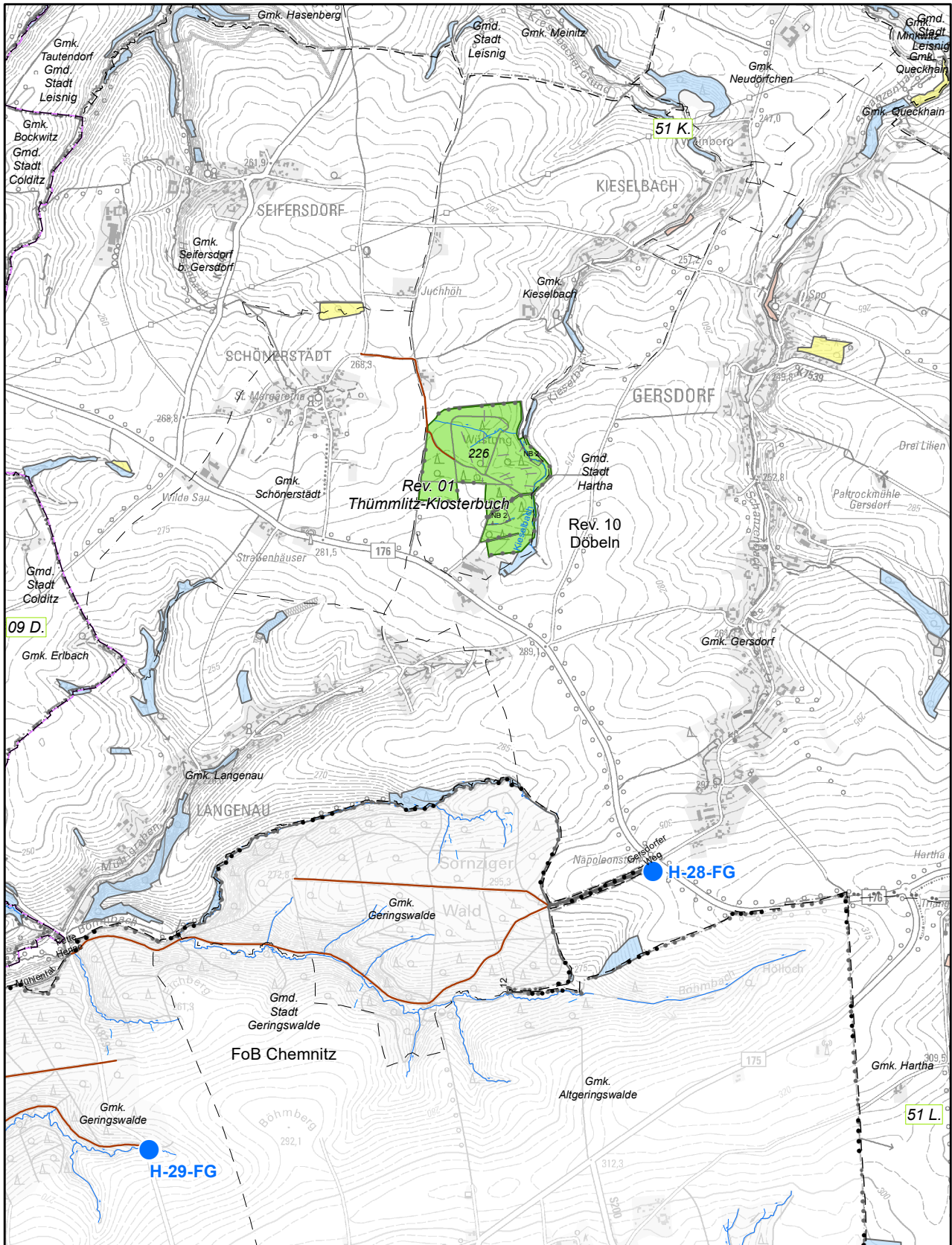
Blatt 5 von 7

## rettungsnummer Hubschrauber | UTM-Koordinaten | geogr. Koordinaten | Beschreibung

H-26-FG | HW 5668526 RW 33362487 51°9'6" N 13°2'2" E | Feld Waldkante Hochweitzschener Wald an K7542 Westewitzer Straße, Einmündung Feldweg

## rettungsnummer rettungswagen | UTM-Koordinaten | geogr. Koordinaten | Beschreibung

R-25-FG | HW 5669173 RW 33359392 51°9'24" N 12°59'21" E | K7515, Revierförsterei Klosterbuch



**Treffpunkte der Rettungskette**

- Hubschrauber
- Rettungswagen

**H - 16 - L**  
**R - 26 - FG**

<Art des Rettungspunktes> - <Ifr. Nr.> - <Kreisrüssel>

Herausgeber:  
 Staatsbetrieb Sachsenforst, Geschäftsleitung  
 Referat FGIS/Kartogr./Fernerk./Vermessung  
 Bonnewitzer Str. 34  
 01796 Pirna/OT Graupa  
 Tel.: (03501)542-0 Fax: (03501)542-213  
 e-Mail: poststelle.sbs@smekul.sachsen.de  
 Darstellung auf der Grundlage der DTK 1:25.000 (N)  
 mit Genehmigung des Landesamtes für Geobasisinformation  
 Sachsen (GeoSN) [dl-de/by-2-0](http://dl-de/by-2-0) 2025;

**Forstbezirk Leipzig  
 Revier 01 Thümmnitz-Klosterbuch**

**Waldeigentumsarten**

- Landeswald
- Privatwald
- Körperschaftswald
- Kirchenwald

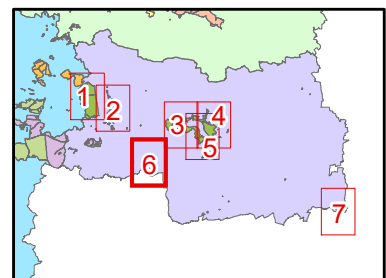
STAATSBETRIEB  
 SACHSENFORST



Stichtag Rettungstreffpunkte 01.03.2022

Blatt 6 von 7

1 Zentimeter = 250 Meter



# Rettungstreffpunkte des SBS

Stichtag Rettungstreffpunkte 01.03.2022

STAATSBETRIEB  
SACHSENFORST



Forstbezirk 03 Leipzig

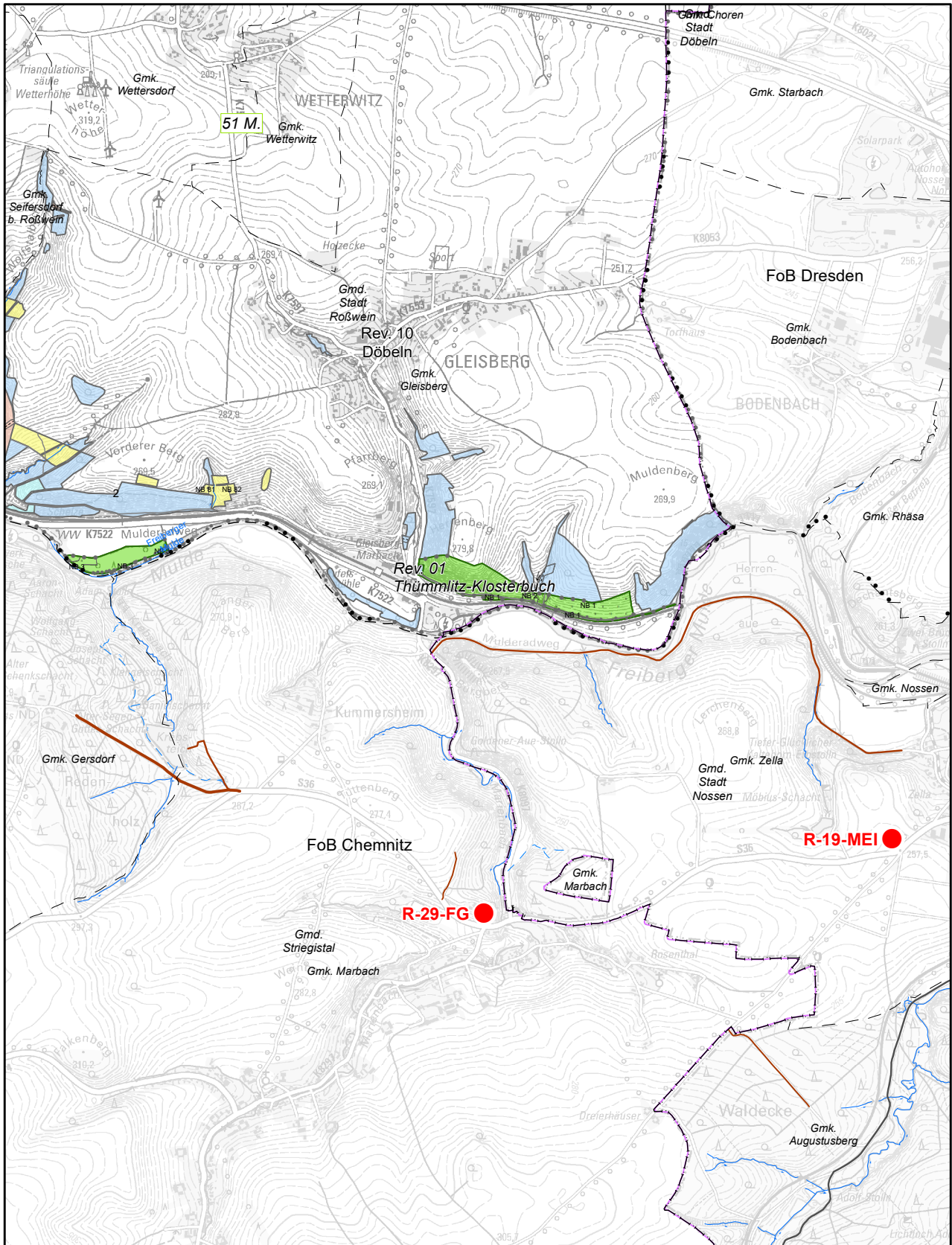
Revier 01 Thümmlitz-Klosterbuch

Blatt 6 von 7

## Rettungsnummer Hubschrauber | UTM-Koordinaten | geogr. Koordinaten | Beschreibung

H-28-FG | HW 5663224 RW 33355234 51°6'8" N 12°55'56" E | Gemarkung Gersdorf, B176, Abzweig Mühlweg am Denkmal

H-29-FG | HW 5661988 RW 33352997 51°5'26" N 12°54'3" E | K8294 Langenauer Str., Abt. 418 Ri. Geringswalde



### Treffpunkte der Rettungskette

- Hubschrauber
- Rettungswagen

**H** - 16 - **L**  
**R** - 26 - **FG**

<Art des Rettungspunktes> - <Ild. Nr.> - <Kreisrüssel>

Herausgeber:  
 Staatsbetrieb Sachsenforst, Geschäftsleitung  
 Referat FGIS/Kartogr./Fernerkl./Vermessung  
 Bonnewitzer Str. 34  
 01796 Pirna/OT Graupa  
 Tel.: (03501)542-0 Fax: (03501)542-213  
 e-Mail: poststelle.sbs@smekul.sachsen.de  
 Darstellung auf der Grundlage der DTK 1:25.000 (N)  
 mit Genehmigung des Landesamtes für Geobasisinformation  
 Sachsen (GeoSN) [dl-de/by-2-0](http://dl-de/by-2-0) 2025;

### Forstbezirk Leipzig Revier 01 Thümlitz-Klosterbuch

#### Waldeigentumsarten

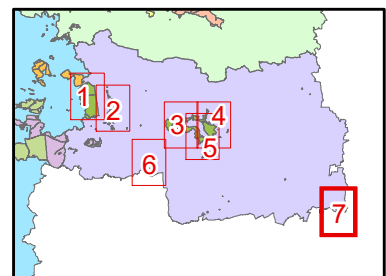
- Landeswald
- Treuhandwald
- Körperschaftswald
- Kirchenwald
- Privatwald

Stichtag Rettungstreffpunkte 01.03.2022

Blatt 7 von 7

1 Zentimeter = 250 Meter

STAATSBETRIEB  
 SACHSENFORST



# Rettungstreffpunkte des SBS

Stichtag Rettungstreffpunkte 01.03.2022

STAATSBETRIEB  
SACHSENFORST



Forstbezirk 03 Leipzig

Revier 01 Thümmlitz-Klosterbuch

Blatt 7 von 7

## Rettungsnummer Rettungswagen | UTM-Koordinaten | geogr. Koordinaten | Beschreibung

R-19-MEI | HW 5657521 RW 33378822 51°3'23" N 13°16'15" E | Bundessortenamt Marbach, Abzw. Kloster Alzella

R-29-FG | HW 5657191 RW 33377010 51°3'11" N 13°14'43" E | Sportpaltz Marbach